

PREFECTURE DE L'ORNE

DIRECTION DEPARTEMENTALE  
DE L'AGRICULTURE ET DE LA FORET  
(NOR : 2400-99-00807)

**ARRETE**

*fixant le périmètre d'élaboration du Schéma  
d'Aménagement et de Gestion des Eaux  
du bassin Orne Moyenne*

Le Préfet de l'Orne,  
Le Préfet de la Région de Basse-Normandie, Préfet du Calvados,

- VU** la loi n° 92-3 du 3 janvier 1992 sur l'eau, et notamment l'article 5 relatif aux schémas d'aménagement et de gestion des eaux (SAGE) ;
- VU** le décret n° 92-1042 du 24 septembre 1992, portant application de l'article 5 de la loi n° 92-3 du 3 janvier 1992 ;
- VU** les avis du Conseil Régional de Basse Normandie, des Conseils Généraux de l'Orne, du Calvados et des communes concernées ;
- VU** l'avis favorable du Comité de Bassin Loire-Bretagne, du 26 novembre 1998 ;
- VU** l'avis favorable du Comité de Bassin Seine-Normandie, du 3 décembre 1998 ;
- SUR** proposition des secrétaires généraux de Préfecture de l'Orne et du Calvados ;

**ARRETEMENT :**

**Article 1** : Le périmètre d'élaboration du SAGE du bassin Orne Moyenne est fixé tel qu'apparaissant sur la carte annexée au présent arrêté.

Les communes dont le territoire est concerné en tout ou partie par le périmètre figurent en annexe.

**Article 2** : Le Préfet de l'ORNE est chargé de suivre pour le compte de l'Etat, la procédure d'élaboration du SAGE Orne Moyenne.

**Article 3** : Le présent arrêté fera l'objet d'un affichage dans les mairies concernées, et mention en sera insérée par la Préfecture de l'Orne dans deux journaux régionaux ou locaux diffusés dans chacun des deux départements.

**Article 4 :**

- les Secrétaires Généraux des préfectures de l'Orne et du Calvados,
- le Directeur Régional de l'Environnement de Basse-Normandie,
- le Directeur Départemental de l'Agriculture et de la Forêt du Calvados,
- le Directeur Départemental de l'Agriculture et de la Forêt de l'Orne,
- le Directeur Départemental de l'Equipement du Calvados,
- les Maires des communes,

sont chargés de l'exécution du présent arrêté, qui sera inséré au recueil des actes administratifs des préfectures de l'ORNE et du CALVADOS.

Fait à CAEN, le  
Le PREFET du Calvados,

Fait à ALENCON, le **01 SEP. 1999**  
Le PREFET de L'Orne,

**Jean-Jacques DEBACQ**

Pour ampliation  
pour le Secrétaire Général  
et par délégation  
Le Directeur

  
Jean-Pierre LERAY



# Communes entièrement comprises dans le périmètre du SAGE

## Département de l'Orne

CODE	NOM
61007	ATHIS de l'ORNE
61011	AUBUSSON
61030	BAZOQUE (La)
61044	BERJOU
61058	BREEL
61063	BRIOUZE
61069	CAHAN
61070	CALIGNY
61073	CARNEILLE (La)
61078	CERISY BELLE ETOILE
61095	CHAPELLE BICHE (La)
61106	CHENEDOUIT
61109	CLAIREFOUGERES
61137	CRAMENIL
61148	DURCET
61174	FORET AUVRAY (La)
61177	FRENES
61195	GRAIS (Le)
61218	LANDE PATRY (La)
61219	LANDE St SIMEON (La)
61222	LANDISACQ
61227	LIGNOU
61233	LONLAY Le TESSON
61260	MENIL de BRIOUZE (Le)

CODE	NOM
61262	MENIL CIBOULT (Le)
61267	MENIL HERMEI
61269	MENIL HUBERT sur ORNE
61273	MENIL VIN
61281	MONCY
61287	MONTILLY sur NOIREAU
61292	MONTSECRET
61308	NEUVY au HOULME
61313	NOTRE DAME du ROCHER
61332	POINTEL
61353	RONFEUGERAI
61391	St GEORGES des GROSEILLERS
61407	Ste HONORINE la CHARDONNE
61408	Ste HONORINE la GUILLAUME
61436	Ste OPPORTUNE
61443	St PAUL
61444	St PHILBERT sur ORNE
61445	St PIERRE d'ENTREMONT
61447	St PIERRE du REGARD
61451	St QUENTIN les CHARDONNETS
61465	SEGRIE FONTAINE
61478	TAILLEBOIS
61486	TINCHEBRAY
61489	TOURAILLES (Les)

## Département du Calvados

CODE	NOM
14065	BERNIERES le PATRY
14080	BO (Le)
14144	CAUMONT sur ORNE
14146	CAUVILLE
14152	CHAPELLE ENGERBOLD (La)
14162	CLECY
14171	COMBRAY
14174	CONDE sur NOIREAU
14180	CORDEY
14183	COSSESSEVILLE
14207	CROISILLES
14211	CULEY le PATRY
14219	DANVOU la FERRIERE
14223	DETROIT (Le)
14248	ESPINS
14251	ESSON
14307	GOUPILLIERES
14320	GRIMBOSQ
14343	ISLES BARDEL (Les)
14357	LASSY
14361	LENAULT
14427	MENIL VILLEMENT (Le)
14458	MOUTIERS en CINGLAIS (Les)
14483	OUFFIERES
14496	PERIGNY

CODE	NOM
14505	PLACY
14508	PLESSIS GRIMOULT (Le)
14510	POMMERAYE (La)
14512	PONTECOULANT
14519	PREAUX BOCAGE
14523	PROUSSY
14531	RAPILLY
14539	ROCQUE (La)
14549	RULLY
14572	St DENIS de MERE
14585	St GERMAIN du CRIOULT
14597	St JEAN le BLANC
14602	St LAMBERT
14628	St MARTIN de SALLEN
14635	St OMER
14653	St PIERRE la VIEILLE
14656	St REMY
14662	St VIGOR des MEZERETS
14689	THURY HARCOURT
14713	TROIS MONTS
14726	VASSY
14741	VEY (Le)
14756	VILLETTE (La)
14764	PONT D'OUILLY

# Communes partiellement comprises dans le périmètre du SAGE

## Département de l'Orne

CODE	NOM
61028	BAZOUCHES au HOULME
61035	BEAUVAIN
61040	BELLOU en HOULME
61084	CHAMPCERIE
61093	CHANU
61094	CHAPELLE au MOINE (La)
61104	CHAUX (La)
61124	COULONCHE (La)
61149	ECHALOU
61158	FAVEROLLES
61163	FERRIERE aux ETANGS (La)
61168	FERTE MACE (La)
61169	FLERS
61179	FRESNAYE au SAUVAGE (La)
61189	GIEL COURTEILLES
61199	HABLOVILLE
61221	LANDIGOU
61243	MAGNY le DESERT
61265	MENIL GONDOUIN
61278	MESSEI

CODE	NOM
61290	MONTREUIL au HOULME
61339	PUTANGES PONT-ECREPIN
61340	RABODANGES
61344	RANES
61349	RI
61352	RONAI
61361	St ANDRE de BRIOUZE
61364	St AUBERT sur ORNE
61374	St CHRISTOPHE de CHAULIEU
61376	St CLAIR de HALOUZE
61377	St CORNIER des LANDES
61378	Ste CROIX sur ORNE
61390	St GEORGES d'ANNEBECQ
61402	St HILAIRE de BRIOUZE
61410	St JEAN des BOIS
61428	St MAURICE du DESERT
61459	SAIRES la VERRERIE
61466	SELLE la FORGE (La)
61512	YVETEAUX (Les)
61513	YVRANDES

*La chapelle Boche*

## Département du Calvados

CODE	NOM
14006	AMAYE sur ORNE
14034	AVENAY
14084	BONNEMAISON
14087	BONNOEIL
14090	BOULON
14122	CAINE (La)
14128	CAMPANDRE VALCONGRAIN
14150	CESNY BOIS HALBOUT
14156	CHENEDOLLE
14164	CLINCHAMPS sur ORNE
14213	CURCY sur ORNE
14226	DONNAY
14253	ESTRY
14257	EVRECY
14284	FOURNEAUX le VAL
14291	FRESNEY le VIEUX
14324	HAMARS
14332	HOGUETTE (La)
14375	LOGES SAULCES (Les)
14390	MAISONCELLES sur AJON
14393	MAIZET

CODE	NOM
14405	MARTIGNY sur L'ANTE
14413	MESNIL AUZOUF (Le)
14440	MONTAMY
14442	MONTCHAMP
14443	MONTCHAUVET
14446	MONTIGNY
14461	MUTRECY
14477	ONDEFONTAINE
14501	PIERREFITE en CINGLAIS
14502	PIERREPONT
14503	PIERRES
14544	ROUCAMPS
14588	St GERMAIN LANGOT
14592	Ste HONORINE du FAY
14603	St LAURENT de CONDEL
14627	St MARTIN de MIEUX
14649	St PIERRE du BU
14686	THEIL BOCAGE (Le)
14710	TREPEL
14717	TRUTTEMER le GRAND
14718	TRUTTEMER le PETIT
14746	VIESSOIX


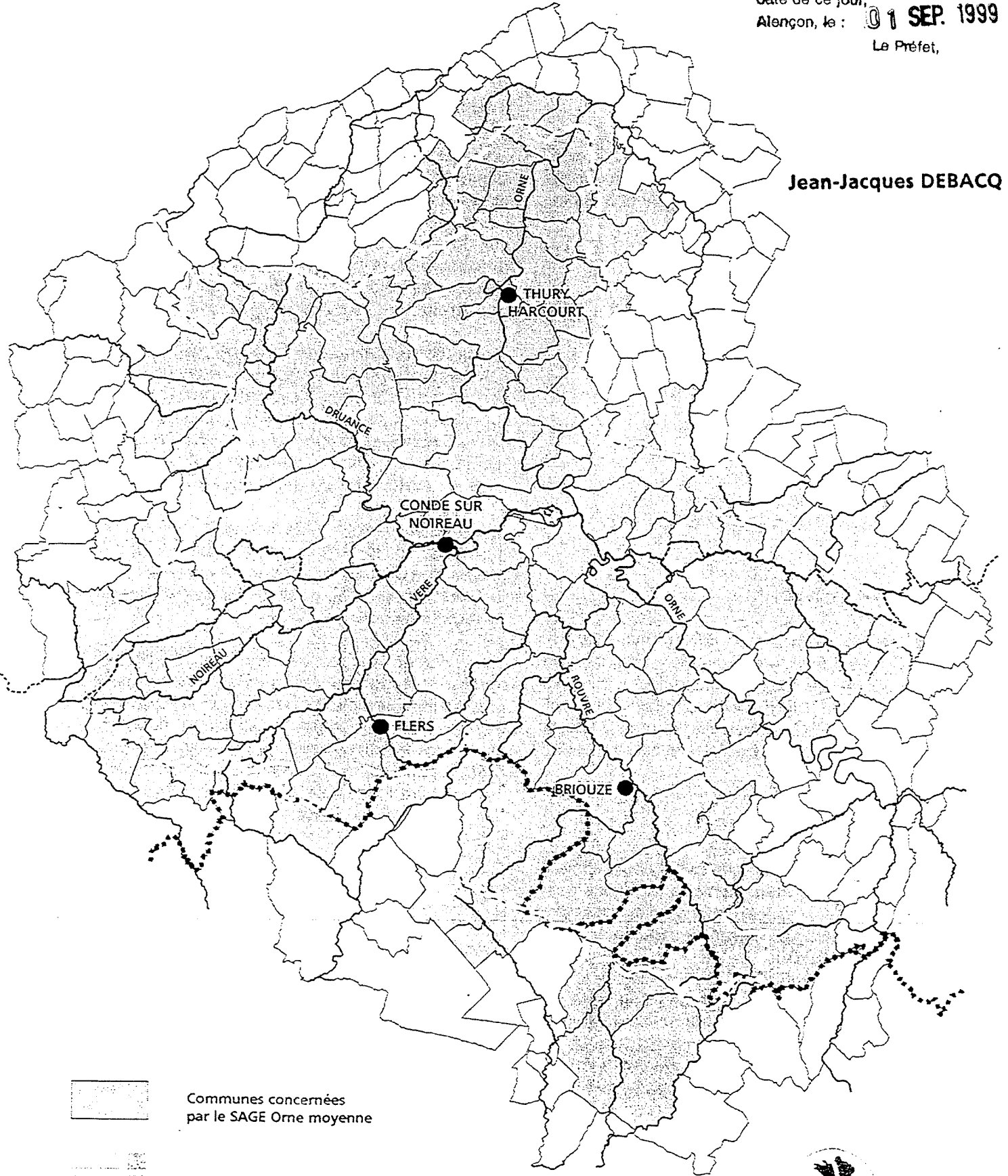
# SAGE ORNE MOYENNE

VU


Pour être annexé à mon arrêté en  
date de ce jour,  
Alençon, le : 01 SEP. 1999

Le Préfet,


Jean-Jacques DEBACQ



Communes concernées  
par le SAGE Orne Moyenne



Limite du SAGE Orne Moyenne



Limite de département



Limite des bassins Seine-Normandie et Loire-Bretagne



DIRECTION REGIONALE DE  
**L'ENVIRONNEMENT**  
BASSES - NORMANDIE

DIREN/SEMA - JANVIER 1999  
© BD HYDRO CARTO

